

## Pour aller plus loin



C'est la Paroisse de Saint-Firmin, érigée en 1021, qui donne son nom au village.

En 1025, elle est mentionnée sous le nom de Buciacus. La paroisse prend plus tard le nom du saint patron et devient donc Saint-Firmin-de-Bussy. Sous l'Ancien Régime, la seigneurie appartient aux familles de Boisserand et d'Ancienville.

Saint Firmin est le pays natal du poète Louis Simonet (1905-1928). Il est enterré au cimetière de Saint-Firmin.

Saint-Firmin possède 7 croix : Bligny, Gririot, Bourg, Corbrat, croix du château, cimetière et Rivieraux. Les 5 premières croix sont implantées de façon à former, dans l'ensemble, une croix.



*Cette petite balade vous invite à découvrir de magnifiques points de vue sur le paysage bocager des Amognes. Alternance de prairies et cultures bordées de haies, vous surplomberez le village avant de pénétrer par les bois de la Feuillouse.*

## Conseils pratiques



Prévoyez de bonnes chaussures de marche, de quoi manger, de quoi boire et de quoi vous protéger du froid, de la pluie et du soleil.

Ces chemins traversent des espaces naturels d'une grande richesse mais fragiles ainsi que des propriétés privées, des cultures, des élevages et des exploitations forestières qui n'aspirent qu'à la tranquillité et au respect.

Aussi, à nous d'être des invités discrets en :

- ramassant les restes de notre pique-nique et autres déchets
- tenant notre chien en laisse
- ne faisant pas de feu
- restant sur le sentier balisé

La chasse est une activité très pratiquée de septembre à février sur le domaine forestier des Amognes. Pendant cette période, il est plus prudent de respecter les consignes de sécurité (tenues voyantes...) et de rester sur les sentiers balisés, connus des chasseurs.

### Cette balade vous a plu ?

D'autres balades sont aménagées par la Communauté de Communes des Amognes. Vous pouvez télécharger toutes les fiches sur [www.cc-amognes.fr](http://www.cc-amognes.fr) ou acheter le livret complet de 14 fiches auprès de la Communauté de Communes des Amognes.

## Numéros utiles

**Secours : 18 ou 112**

Si vous rencontrez des anomalies sur votre passage (erreur ou absence de balisage, décharges sauvages, dégradations, impraticabilité...)

**Contactez nous au : 03 86 58 46 22**

# Balade au Pays des Amognes

# Saint-Firmin




## LA FEUILLOUSE





10 - Parcours très facile

# 10 - LA FEUILLOUSE

 **Balisage jaune**

 **3,8 km – 1h00**

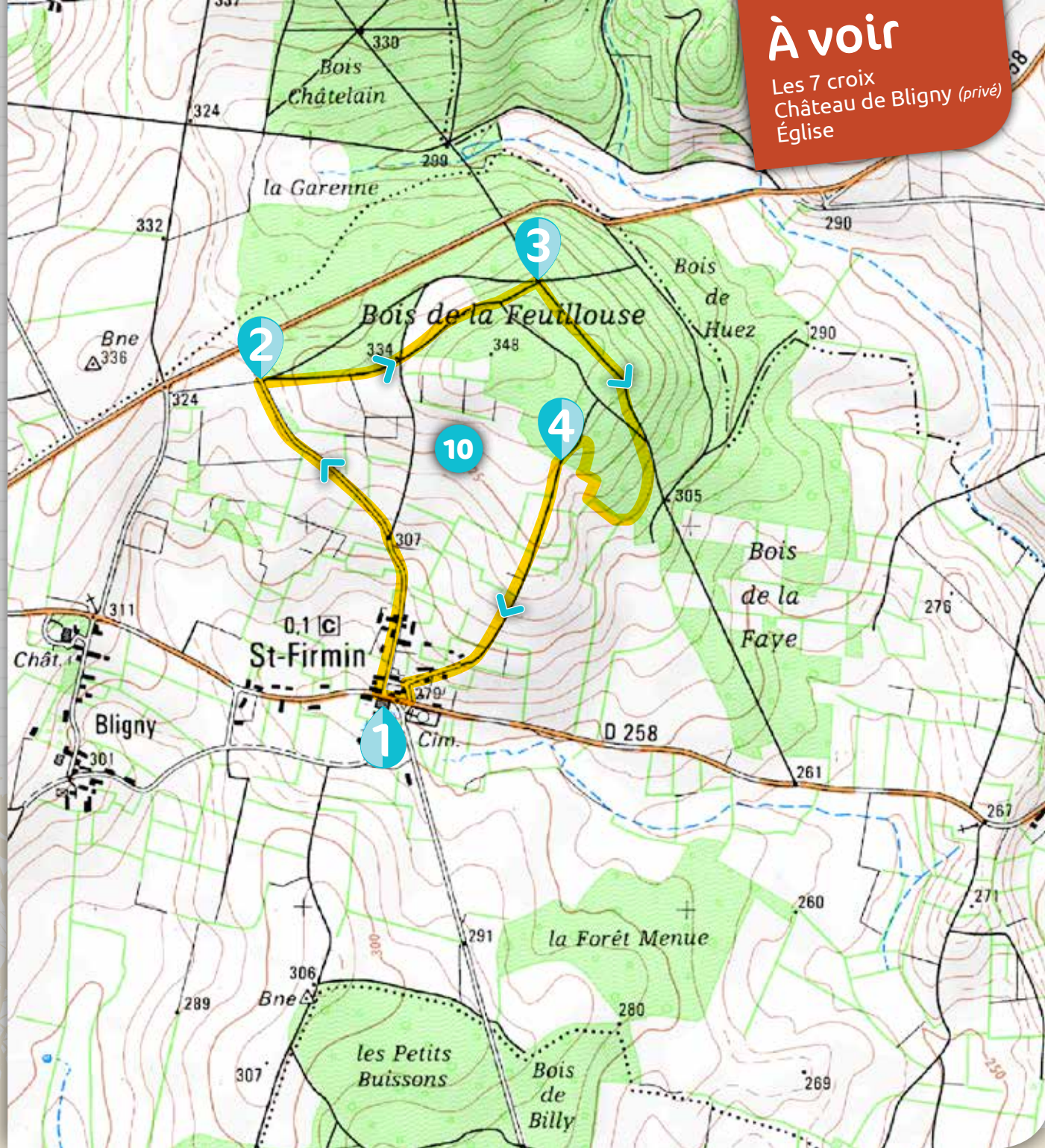
 **Départ : place de l'église**

-  Partir vers l'Ouest sur la départementale D 258. Prendre la route qui monte en face de la mairie.
-  Après 1 km, emprunter le sentier à droite qui longe la forêt. Poursuivre tout droit pendant environ 1,5 km jusqu'à une intersection de plusieurs chemins.
-  Bifurquer à droite et suivre le chemin sur 600m.
-  Tourner pour atteindre l'orée du bois. Après quelques virages, tourner à gauche pour redescendre à Saint-Firmin.



## Plus d'info

Retrouvez toutes les solutions d'hébergement, de restauration et les points de vente de produits locaux à proximité de cet itinéraire sur [www.cc-amognes.fr](http://www.cc-amognes.fr)



## À voir

Les 7 croix  
Château de Bligny (privé)  
Église