



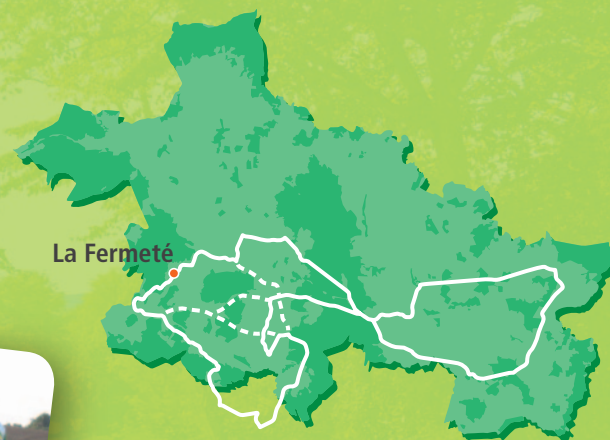
Circuit randonnée route

Consignes de sécurité et de bonne conduite

- Respectez le code de la route et les autres usagers (distances de sécurité, ne pas rouler côte à côte...).
- Portez un équipement adapté (casque, vêtements réfléchissants).
- Avant de partir, vérifiez le bon état de votre vélo : freins, pneus, éclairage, sonnette, réglage de la selle...
- Emportez boissons et nourriture, même si vous trouvez de quoi reprendre des forces le long du circuit.
- Respectez la nature : pas de détritus au sol, pas de feu en forêt.
- Choisissez un circuit adapté à vos capacités.
- Soyez prudent en période de chasse (*se renseigner en mairie ou auprès de la Maison de la Nature et de la Faune Sauvage au 03 86 36 93 16*).



Balades autour de La Fermeté



-  Hébergement
-  Bar, restaurant
-  Point de vue
-  À voir, à découvrir

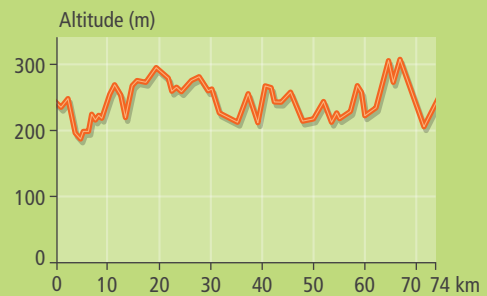


-  **74 km**
 Difficulté : moyenne
-  **32 km**
 Difficulté : moyenne
-  **21 km**
 Difficulté : faible

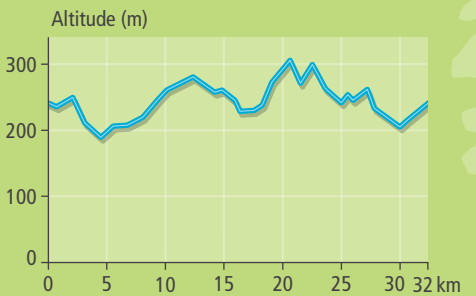
Localités	Voies	Km
• La Fermeté	D 172	0,0
• Les Boutiques	D 18 > vc*	3,5
• Sardolles	vc > D 206	8,5
• Le Pavillon	D 206 > D 123	14,3
• Trois-Vèvres	D 9 > D 418 > vc	18,3
• Beaumont-Sardolles	vc > D 18	23,4
• Le Petit Lugues	D 18 > D 26 > D 271	27,1
• Diennes-Aubigny	D 271 > D 18	42,3
• Fertre	D 18	49,0
• Anlezy	D 34	55,7
• Ville-Langy	vc > D 26	57,6
• Mousseaux	vc > D 172	66,3
• La Fermeté		73,9
<hr/>		
• La Fermeté	D 172	0,0
• Les Boutiques	D 18	3,5
• Le Bouchot	D 18	7,8
• Le Petit Lugues	D 18 > D 26	11,9
• Mousseaux	D 26 > D 9	22,3
• Saint-Benin-d'Azy	D 172 > vc	24,7
• Limon	vc > D 172	28,0
• La Fermeté		32,3
<hr/>		
• La Fermeté	D 172	0,0
• Les Boutiques	D 18	3,5
• Le Bouchot	D 418	7,8
• Village Coutereau	vc > D 18	10,7
• Le Petit Lugues	D 9 > vc	13,3
• Limon	vc > D 172	16,5
• La Fermeté		21,0



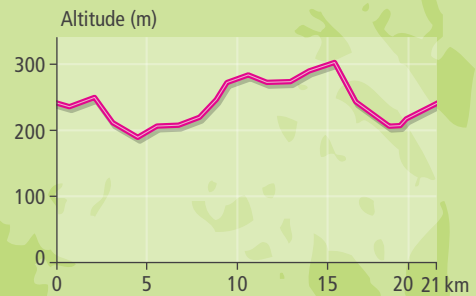
Profil du circuit - dénivelé : 610 mètres



Profil du circuit - dénivelé : 280 mètres



Profil du circuit - dénivelé : 175 mètres



*vc : voie communale